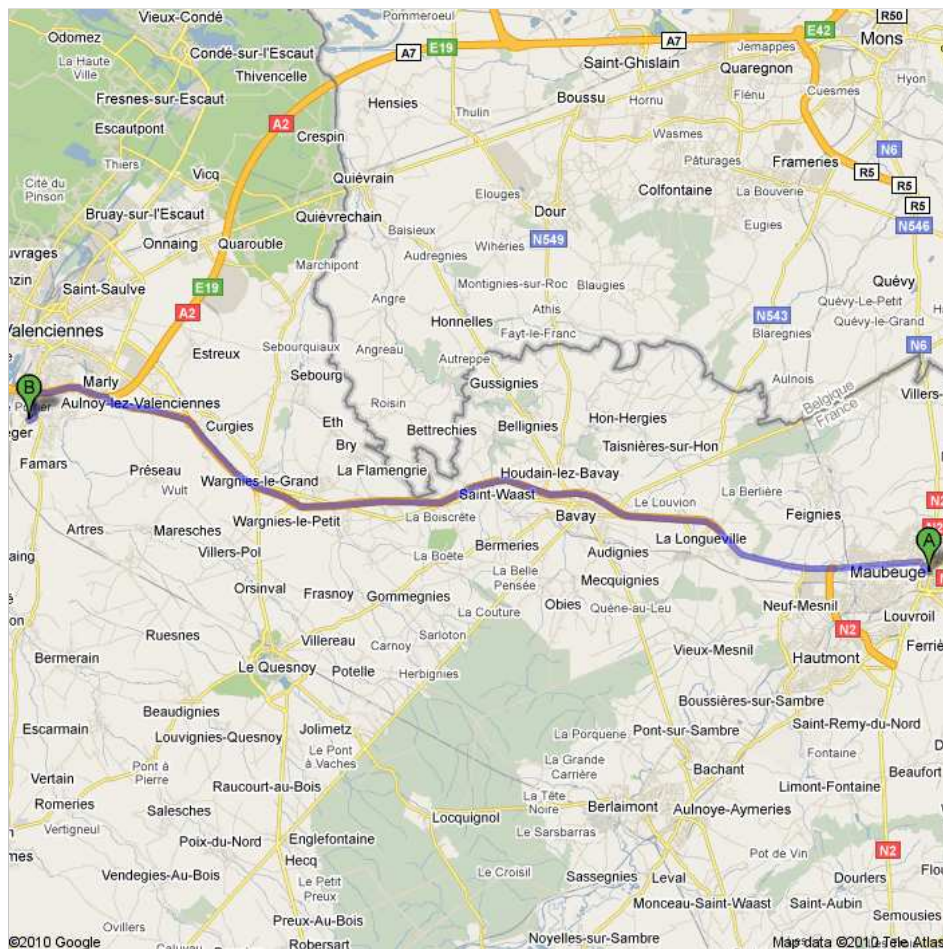
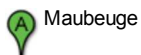



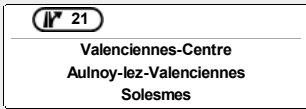






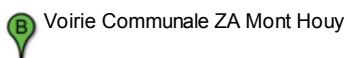


**Itinéraire vers Voirie Communale ZA Mont Houy**  
37,1 km – environ 33 minutes





1. Prendre la direction <b>ouest</b> sur <b>Avenue Franklin Roosevelt</b> vers <b>Rue Georges Paillot</b>	230 m Total : 230 m
2. Au rond-point, prendre la <b>1ère</b> sortie sur <b>Avenue de la Porte de Bavay</b> Environ 1 minute	240 m Total : 450 m
 3. Tourner légèrement à <b>droite</b> sur <b>Boulevard de l'Europe</b>	120 m Total : 600 m
 4. Tourner légèrement à <b>gauche</b> sur <b>Avenue Jean Jaurès/D649</b> Continuer de suivre D649 Radar automatique à 2,7 km Traverser le rond-point Environ 25 minutes	31,6 km Total : 32,1 km
5. Prendre la sortie <b>A2</b> Environ 3 minutes	2,7 km Total : 34,9 km
 6. Prendre la sortie <b>21</b> vers <b>Valenciennes-Centre/Aulnoy-lez-Valenciennes/Solesmes</b>	110 m Total : 35,0 km
	
 7. Rester sur la file de <b>gauche</b> pour continuer vers <b>Avenue Georges Pompidou</b>	500 m Total : 35,5 km
 8. Prendre la sortie <b>21a</b> vers <b>Aulnoy-lez-Valenciennes/Solesmes</b> Environ 1 minute	400 m Total : 35,8 km
	
9. Prendre <b>Avenue Georges Pompidou</b>	11 m Total : 35,9 km
10. Continuer sur <b>Rue Jules Mousseron</b> Traverser 3 ronds-points Environ 2 minutes	950 m Total : 36,8 km
11. Au rond-point, prendre la <b>1ère</b> sortie sur <b>D40</b>	230 m Total : 37,0 km
 12. Tourner à <b>droite</b> sur <b>Rue Charles Cros</b>	16 m Total : 37,0 km
13. Continuer tout droit sur <b>Voirie Communale ZA Mont Houy</b>	44 m Total : 37,1 km

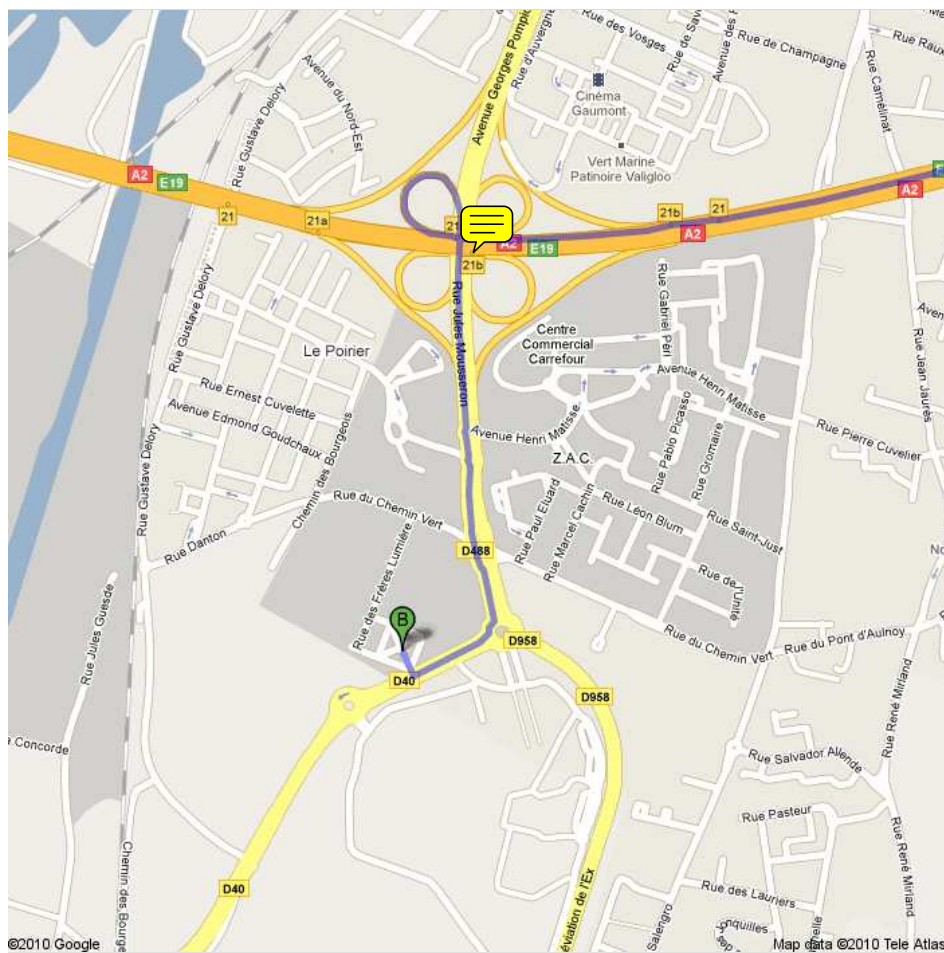


Cet itinéraire est fourni à titre indicatif. Il est possible que vous deviez suivre un itinéraire différent de celui indiqué en raison de travaux, de bouchons, des conditions météorologiques, de déviations ou d'autres perturbations. Veuillez en tenir compte lors de la préparation de votre trajet. Veuillez en outre à respecter le code de la route et toutes les signalisations sur votre trajet.

Données cartographiques ©2010 Tele Atlas



Itinéraire vers Voirie Communale ZA Mont Houy  
37,1 km – environ 33 minutes



©2010 Google

Map data ©2010 Tele Atlas