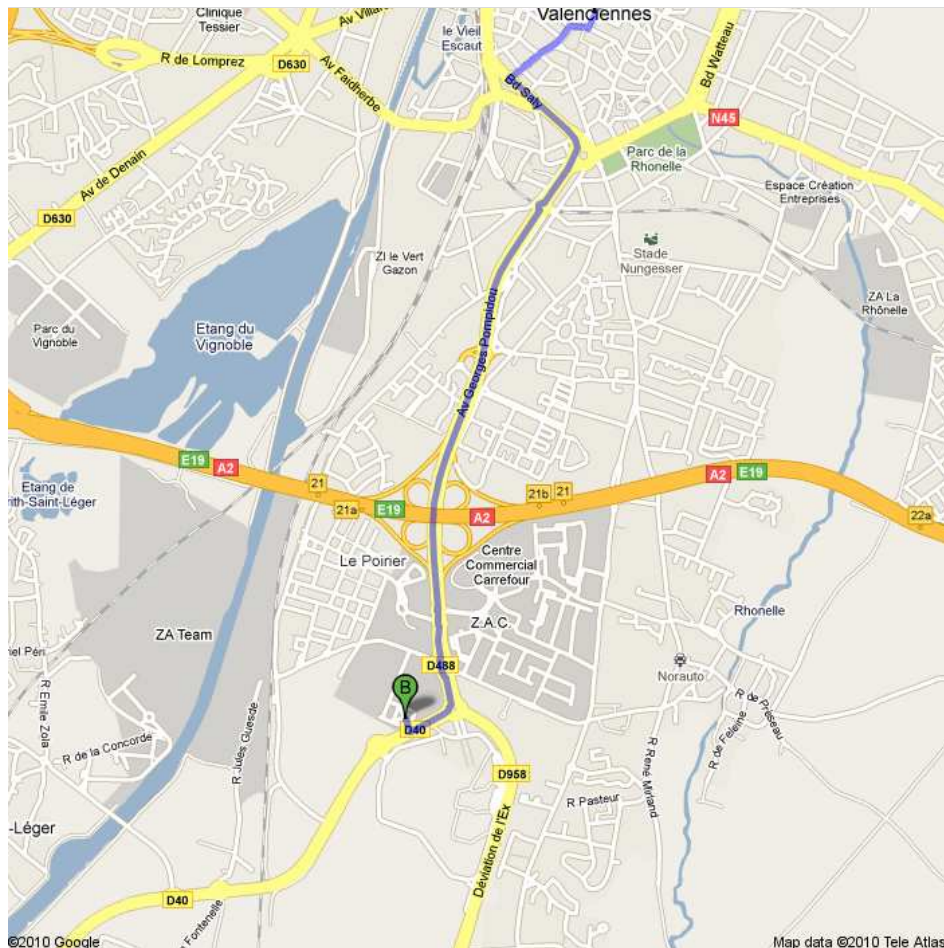









Itinéraire vers Voirie Communale ZA Mont Houy  
4,0 km – environ 8 minutes



 Valenciennes

- |   |                          |
|---|--------------------------|
| 1. Prendre la direction <b>sud-ouest</b> sur <b>Place d'Armes</b>   | 73 m<br>Total : 73 m     |
|  2. Tourner à <b>droite</b> pour rester sur <b>Place d'Armes</b>                                   | 85 m<br>Total : 160 m    |
|  3. Prendre la 2e à <b>gauche</b> et rester sur <b>Avenue des Dentellières</b><br>Environ 1 minute | 350 m<br>Total : 500 m   |
| 4. Au rond-point, prendre la <b>2e</b> sortie sur <b>Boulevard Saly</b><br>Traverser le rond-point<br>Environ 2 minutes   | 500 m<br>Total : 1,0 km  |
| 5. Au rond-point, prendre la <b>1ère</b> sortie sur <b>Avenue Georges Pompidou</b><br>Traverser le rond-point<br>Environ 3 minutes  | 1,8 km<br>Total : 2,8 km |
| 6. Continuer sur <b>Rue Jules Mousseron</b><br>Traverser 3 ronds-points<br>Environ 2 minutes  | 950 m<br>Total : 3,7 km  |
| 7. Au rond-point, prendre la <b>1ère</b> sortie sur <b>D40</b>  | 230 m<br>Total : 3,9 km  |
|  8. Tourner à <b>droite</b> sur <b>Rue Charles Cros</b>  | 16 m<br>Total : 4,0 km   |
| 9. Continuer tout droit sur <b>Voirie Communale ZA Mont Houy</b>  | 44 m<br>Total : 4,0 km   |

 Voirie Communale ZA Mont Houy

Cet itinéraire est fourni à titre indicatif. Il est possible que vous deviez suivre un itinéraire différent de celui indiqué en raison de travaux, de bouchons, des conditions météorologiques, de déviations ou d'autres perturbations. Veuillez en tenir compte lors de la préparation de votre trajet. Veuillez en outre à respecter le code la route et toutes les signalisations sur votre trajet.

Données cartographiques ©2010 Tele Atlas